




Kommune
Kujalleq

SIUNNERSUUT - FORSLAG 2019

KOMMUNE KUJALLEQ KOMMUNIP PILERSAARUTAANUT 2017-2028, TAPIATA NORMUA 3

KOMMUNEPLANTILLÆG NR. 3 TIL KOMMUNEPLAN 2017-2028 KOMMUNE KUJALLEQ



SUMIIFFIUP AALAJANGERSAKKAT ALLANNGUUTEQARNERAT XXX-MIIT XX-MUT

Nanortalik

ÆNDRING AF BESTEMMELSER FOR DELOMRÅDE 100-E6

I Nanortalik

Nyt område til vindmøller

Kommunimut pilersaarummut tapiliussaq nr. 3, Marts 29-iani 2019

Kommunimut pilersaarummut tapiliussaq una aallaavigalugu Nanortalimmi avatangiisinut ajoqusiinngitsumik ataavartumillu nukissiorfeqalersitsinissamut inerisaaqataanissaq siunertaralugu anorisaatinik marlunnik nappartitsinissaq periarfissaalerpoq. Tamatuma saniatigut uuliamik atuiunnaarluni nukissamik ataavartumik atuilernissamut periarfissaavoq, taamaasillunilu Kalaallit Nunaanni mingunnerusumik ingerlatsisoqarnissaanut iluaqutaassalluni.

Inatsisini tungavissaq

Pilersaarusionerq aamma nunaminertat atornerqarnerat pillugit Inatsisartut inatsisaat nr. 17, 17. november 2010-meersoq malillugu kommune kommunimut pilersaarusiortussaavoq. Kommune Kujallermi kommunimut pilersaarut massakkut atuuttoq inaarutaasumik akuerineqarpoq ulloq 13. februar 2017. Kommunalbestyrelse kommunimut pilersaarummut atuuttumut allannguuteqarusuppat tamanna pisinnaavoq kommunimut pilersaarummut tapiliussamik pilersitsinikkut. Pilersaarut una kommunimut pilersaarummut tapiliussaavoq.

Nassuiaat

Kommunimut pilersaarummi Nanortallip kangiatungaa inuussutissarsiorturnut atugassiaavoq, 100-E6 Ooqattaasartarfik Teknikkimut Tunngasunut atornerqartussatut toqqarneqarsimalluni. Kommunimut pilersaarummi oqaatigineqarpoq B-1213 tamaani ilaasoq, illulu taanna qatserisartut sungiusartarfiannut kujataatungaaniittumut kangiatungaaniittumullu ilaasoq. Nunaminertaq anorisaatinik nappartitsivigineqarnissatut aalajangiunneqarsimavoq, tamatumunngalu aalajangersakkat sukumiinerusut kommunimut pilersaarummut tapiliussamut ilanngunneqartussaapput. Aalajangersakkat taakku kommunimut pilersaarummut tapiliussami uani saqqummiunneqarput. Kommunimut pilersaarummut tapiliussap siunertaraa anorisaatinik marlunnik

Kommuneplantillæg nr. 3, 29. marts 2019

Med kommuneplantillægget gives der mulighed for opstilling af 2 vindmøller for at bidrage til produktion og udvikling af en miljøvenlig vedvarende energiforsyning i Nanortalik. Samtidig er der en enestående mulighed for at omlægge fra olie til bæredygtig energi og dermed få et grønnere Grønland.

Lovgrundlag

Kommunen skal i henhold til Inatsisartutlov nr. 17 af 17. november 2010 om planlægning og arealanvendelse udarbejde en kommuneplan. Den gældende kommuneplan for Kommune Kujalleq blev endeligt vedtaget den 25. marts 2017. Såfremt kommunalbestyrelsen ønsker ændringer i den gældende kommuneplan, kan dette ske ved at udarbejde et kommuneplantillæg. Denne plan er et tillæg til kommuneplanen.

Redegørelse

I kommuneplanen er området i den østlige del af Nanortalik udlagt til erhvervsområde, 100-E6 Skydebaneområdet, der er udlagt til Tekniske Formål.

I Kommuneplanen er nævnt, at B-1213 er beliggende i området, og huset indgår som en del af øvelsesområdet for brandvæsenet sammen med området syd og øst herfor. Området er reserveret for opsætning af vindmøller og der skal angives nærmere bestemmelser i et kommuneplantillæg. Nærværende kommuneplantillæg angiver disse bestemmelser.

Kommuneplantillæggets formål er at give mulighed for opstilling af 2 vindmøller for at bidrage til produktion og udvikling af miljøvenlig vedvarende energi. Baggrunden for kommuneplantillægget er en ansøgning fra Nukissiorfiit om at opstille 2 vindmøller i område 100-E6. Der har ikke tidligere

nappartitsisinnaalernissaq, taamatullu nukissamik
ataavartumik pilersitsinissaq inerisaanissarlu.
Kommunimut pilersaarummut tapiliussap
tunuliaqutaraa Nukissiorfiit nunaminertami 100-
E6-imi anorisaatinik marlunnik nappartitsiumallutik
qinnuteqaataat. Siornatigut Kalaallit Nunaanni
anorisaatinik taama angitigisunik
nappartitsisoqarsimannigisaannarpoq,
anorisaatinilli ukiunili kingullerni 20-30-ni
anorisaatilioriaatsit ineriartorsimanerat
pissutaalluni tamakku maannakkut ataavartumik
nukissiorfiliornissamut piukkunnarlutillu
unammillersinnaalluartunngornikuupput,
nunarsuarmilu inuiaqatigiinni avinngarusimasuni
atugaanerulerallutuinnaarlutik. Nanortalik Kalaallit
Nunaanni anorisaatinik taamaattunik
nappartitseqqaarfissatut toqqarneqarsimavoq,
ukiualunni anorimik uuttuinerit
takutissimammassuk tamanna
anorisaateqarfissaqqittoq.
Kommunimut pilersaarummut tapiliussatut
siunnersuut una aallaavigalugu anorisaatit marluk
99,70 meterit tikillugit portussusillit
nappartinneqarsinnaassapput. Siunnersuut
sapaatip-akunnerinik arfineq-pingasunik
sivisussuseqartumik tamanut ammasumik
tusarniutigineqassaaq, kingornalu
kommunalbestyrelsimit aalajangerneqassalluni
kommunimut pilersaarut
allanngortinneqassanersoq.
Kommune Kujalleq pilersaarut una aallaavigalugu
iliuusissatut siunnersuummik suliaqarsimavoq.
Kommunimut pilersaarummut tapiliussaq
aqqutigalugu nunaminertap atorineqartussap
annertussusaa qanorlu atorineqarnissaa
aalajangersorneqassaaq.
Sumiiffimmi pineqartumi illersuinissamik immikkut
ittumik eqqumaffigisassaqaanngilaq, Pinngortitamik
illersuineq pillugu inatsit malillugu
eqqumaffigisassat atuuttuaannartut taamaallaat
malinneqartussaapput, tassunga ilaapput
sinerissamut, tatsinut kuunnullu qanoq
qanitsigisinnaaneq. (Aammattaaq
naatsorsuutigineqarpoq eqqagassat
uumassusilinninngaanniingitsut illoqarfimmut
uterteqqinneqartassasut, tassanilu
eqqagassalerisunit isumagineqarluni.)

været opstillet vindmøller af denne størrelse i
Grønland, men udviklingen af vindmøller i de sidste
20-30 år har medført at vindmøller i dag er en
konkurrencedygtig vedvarende energiform som nu
vinder udredelse i mindre isolerede samfund flere
steder i verden. Nanortalik er udvalgt som det første
sted i Grønland hvor man ønsker at opstille
vindmøller af denne type, fordi vindmålingerne
gennem flere år har vist at stedet egner sig godt til
vindmøller.

Dette forslag til kommuneplantillæg giver mulighed
for opstilling af 2 vindmøller med en totalhøjde på
op til 99,70 meter. Forslaget fremlægges i 8 ugers
offentlig høring inden kommunalbestyrelsen tager
stilling til om kommuneplanen skal ændres.

Kommune Kujalleq har indarbejdet et dispositions-
forslag fra ansøgningen i nærværende plan.

Med kommuneplantillægget indarbejdes der
bestemmelser der fastlægger områdets omfang og
anvendelse.

Der er ikke i det pågældende område særlige
beskyttelseshensyn ud over de generelle hensyn
der varetages gennem Naturbeskyttelsesloven,
herunder afstande til kysten, søer og vandløb. (Det
forudsættes endvidere, at ikke organisk affald
returneres til byområdet, hvor der findes offentlig
affaldshåndtering.)

Piffissaq tamanut saqqummiussivik

Kommunimut pilersaarummut tapiliusseq nr. 3-tut siunnersuut sapaatip-akunnerini arfineq-tamanut ammasumik tusarniutigineqassaaq, 2019-imi februaarip 29.-nit majip 10.-nut.

Offentlighedsperiode

Forslaget til kommuneplantillæg nr. 3 vil være fremlagt til offentlig høring i 6 uger i perioden fra den 29. februar til den 10. maj 2019.

PISSUTSIT ATUUTTUT EKSISTERENDE FORHOLD



SUMIIFFIUP ILAANI ATUUT- TUMIAALAJANGERSAKKAT

EKSISTERENDE DELOM- RÅDEBESTEMMELSER

SUMIIFFIK
Lokation

Nunaminertaq sumiiffiup ilaani 100-E6-imiippoq, Teknikkimut atortut, Ooqattaasartarfik, Nanortaliup kangisissortaani.

Området ligger i delområde 100-E6, Tekniske anlæg, Skydebaneområdet i østlige del af Nanortalik.

SIUNERTAQ
Formål

- a) Sumiiffik pingaarnertut teknikkimut atugassiaavoq.
- b) Teknikkimut atortunut atortorissaarutit, usilersorfiit assigisaallu pisariaqarpata taakku pilersinneqarsinnaapput.
- c) Sumiiffimmi containerinik inissiigallarneq periarfissaavoq.

- a) Områdets overordnede anvendelse er udlagt til tekniske formål.
- b) Der kan etableres de nødvendige anlæg for teknisk anlæg, rampe ol.
- c) Der er mulighed for midlertidigt oplag af containere i området.

ATORNEQARNISSAQ
Anvendelse

Sumiiffik massakkut ooqattaasartarfittut, qaartiterutaasivittut, oqarasuaatikkut attaveqaatinut

Det nuværende område er udlagt som skydebaneområde, sprængstofdepot, telekommunikationsanlæg, vindmåler og vindmøller.

atortorissaaruteqarfittut,
anorisiuteqarfittut
anorisaateqarfittullu
atorneqartussatut
aalajangiunneqarsimavoq.

PISSUTSIT ATUUTTUT
Eksisterende forhold

Sumiiffimmiipput ooqattaasartarfik,
qaartiterutaasivik, oqarasuaatikkut
attaveqaatinut
atortorissaaruteqarfik, kiisalu
anorisiut. Sumiiffik
annertunerusumik
sanaartorfigineqarsimanngitsuvoq.

I området ligger skydebaneområde,
sprængstofdepot, telekommunikati-
onsanlæg og vindmøller. Området er
stort set ubebygget.

INUTUSSUSIA
Rummelighed

a) Sumiiffiup katillugu
annertussuseraa 11,2 ha. miss.
b) inissap atorneqanngitsup qanoq
annertutiginissaanut immikkut ittumik
piumasaqaatitaqanngilaq.

a) Området har en samlet rumme-
lighed på ca. 11,2 ha.
b) Der er ingen særlige krav til
restrummelighed.

SANAARTORFIK
Bebyggelse

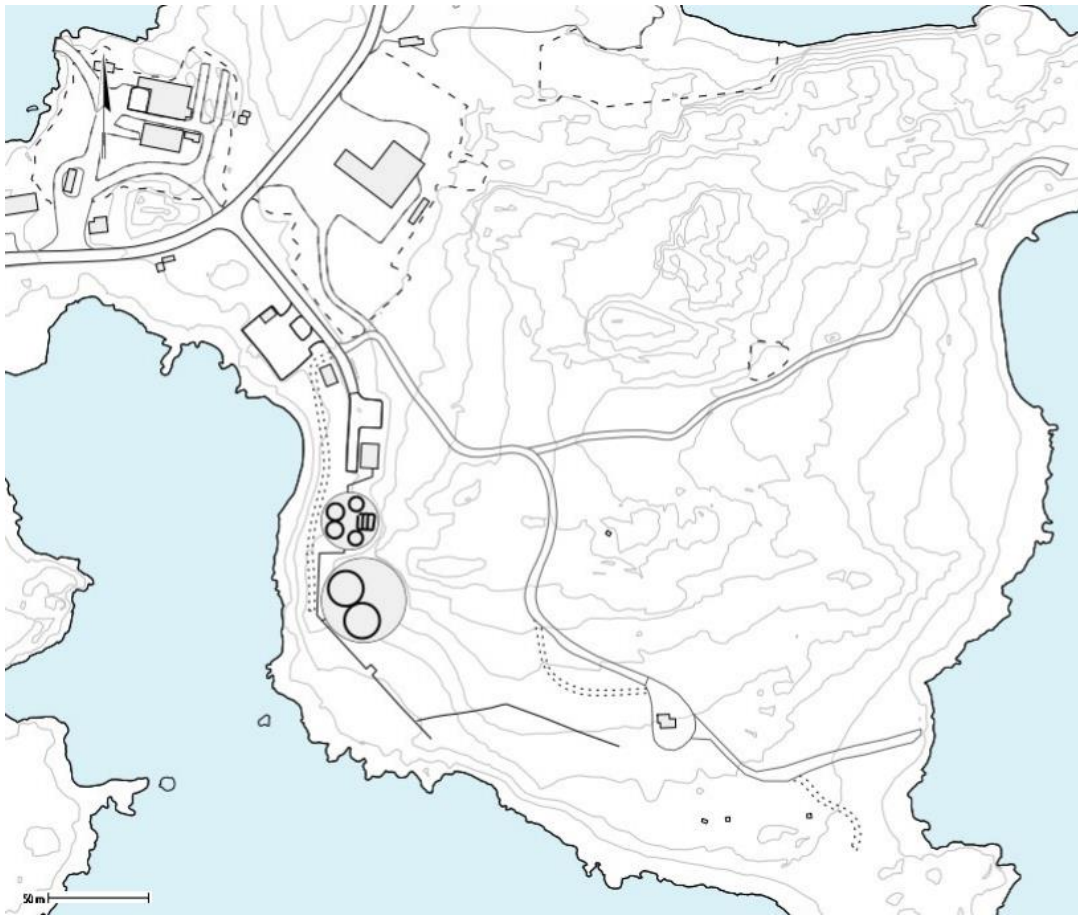
B-1213 sumiiffimmi tassaniippoq,
illu taanna eqqaalu kujataatungaa
kangiatungaa qatserisartut
sungiusartarfittut atugaraat.
Sumiiffik kommunimut pilersaarut
malillugu anorisaateqarfissatut
aalajangiunneqarsimavoq.

B-1213 er beliggende i området og
indgår sammen med området syd og
øst herfor, som brandvæsenets
øveområde. Området er i kommu-
neplanen reserveret for opstilling af
vindmøller.

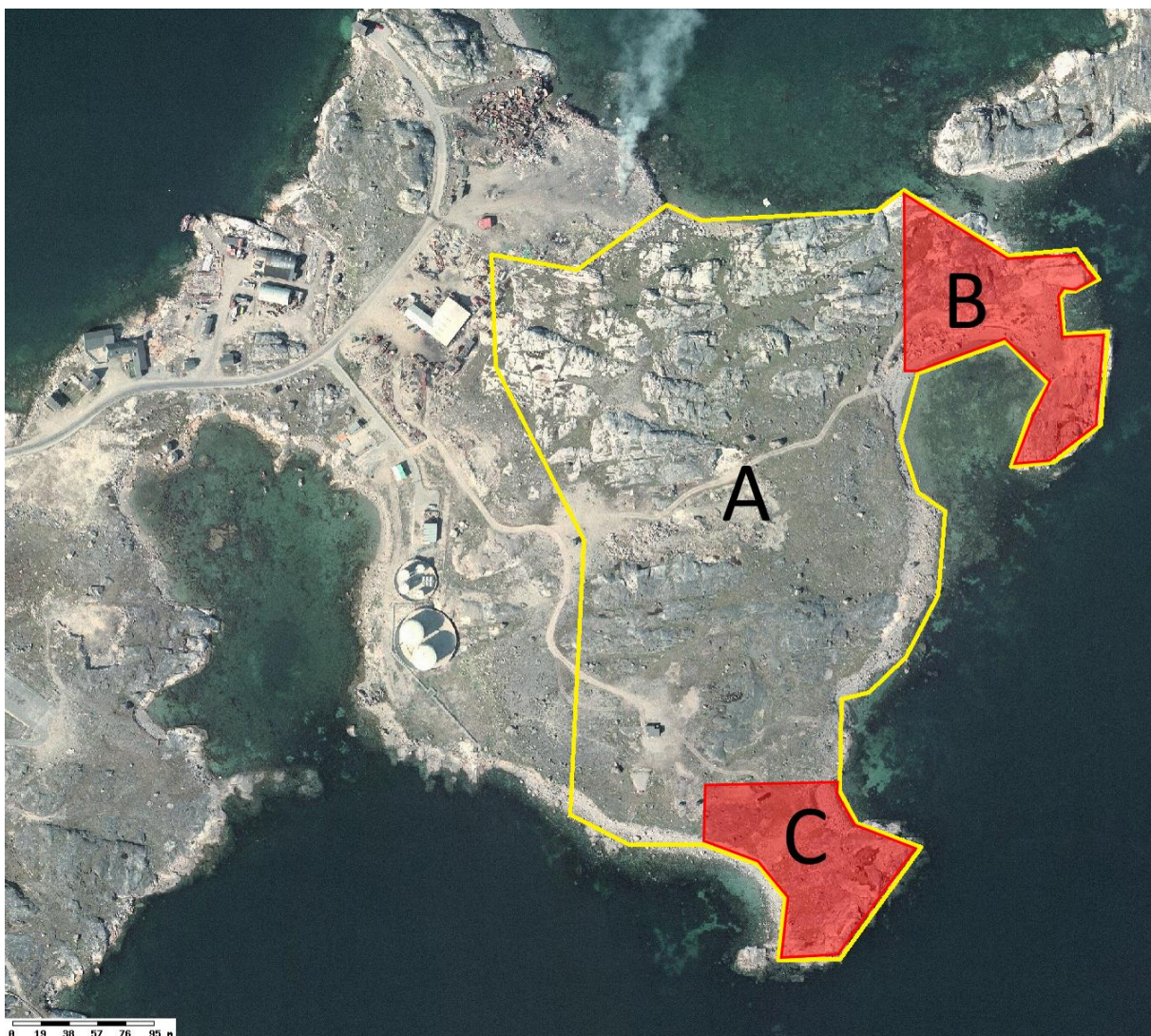
ATTAVILIKKAT
Tilslutninger

Sumiiffimmut angallanneq aqqusineq
tassaneereersoq kiisalu aqqusineq
pilersinneqartussaq aqqutigalugit
pisassaaq.
Tankeqarfimmut appakaaffimmit
sumiiffiup ilaani 100-E7-imiittumit
anorisaatit marluk tungaannut
aqqusineramik pitsaanerusumik
pilersitsisoqassaaq. Anorisaatit
sanianni kranip nuuttakkap
inigisinnaasaanik qatsissumik
pilersitsisoqassaaq.

Tilkørsel til området sker fra
eksisterende vej og ved etablering af
ny vej.
Der skal etableres en bedre vej fra
indkørslen til tankanlægget i
delområde 100-E7 frem til de to
vindmøller. Ved siden af møllerne
skal der etableres et plateau til
mobilkran der skal rejse
vindmøllerne.



**AALAJANGERSAKKAT NUTAAT
NYE BESTEMMELSER**



SUMIIFFIUP ILAANNUT AALAJANGERSAKKAT NUTAAT

NYE BESTEMMELSER

SUMIIFFIK Lokation

Nunaminertaq sumiiffiup ilaani 100-E6-imiippoq, Teknikkimut atortut, Ooqattaasartarfik, Nanortaliup kangisissortaani.

Området ligger i delområde 100-E6, Tekniske anlæg, Skydebaneområdet i østlige del af Nanortalik.

SIUNERTAQ Formål

Sumiiffiup ilaa 100-E6 immikkoortunut pingasunut agguataarneqassaaq, tassalu A, B aamma C. Sumiiffiup ilai B aamma C anorisaatinik marlunnik nappartitsivissatut aalajangiunneqassapput.

Delområde 100-E6 opdeles i 3 delarealer A, B og C. Delarealerne B og C udlægges til opstilling af 2 vindmøller.

ATORNEQARNISSAQ Anvendelse

Sumiiffik pingaarnertut teknikkimut atugassiaavoq, qaartiterutaasivittut, oqarasuaatikku attaveqaatinut atortorissaaruteqarfittut, anorisiuteqarfittut kiisalu anorisaateqarfittut.


Områdets overordnede anvendelse er udlagt til tekniske formål som sprængstofdepot, telekommunikationsanlæg, vindmåler og vindmøller.

Anorisaatinik nappartitsinerit sumiiffiup ilaani B-mi aamma C-mi taamaallaat pisinnaapput (quppernerup siuliani nunap assinga takuuk).

Teknikkimut tunngasut annikinnerusut tassani akuerisaapput, soorlu sanaartukkat, aqqusernit kranimillu inissiiffissat, tamakku pilersuinermut anorisaatillu pilersinneqarnissaannut aserfallatsaaliorneqarnissaannullu pisariaqartinneqassammata.

Opstilling af vindmøller må kun ske inden for delarealerne B og C (se oversigtsbillede på forrige side).

Der tillades mindre tekniske anlæg, bygninger, veje og kranplads der er nødvendige for områdets forsyning samt etablering og vedligehold af vindmøller.



PISSUTSIT ATUUTTUT
Eksisterende forhold

Sumiiffik massakkut annertunerusumik sanaartorfigineqarsimangitsuvoq.

Området henligger i dag stort set ubebygget.

INISSAQ SINNERUTTOQ
Rummelighed

a) Sumiiffiup katillugu annertussuseraa 11,2 ha. miss.
b) inissap atorneqanngitsup qanoq annertutiginissaanut immikkut ittumik piumasaaqatitaqanngilaq.

a) Området har en samlet rummelighed på 11,2 ha.
b) Der er ingen særlige krav til restrummelighed.

SANAARTORFIK
Bebyggelse

Nutaamik sanaartorfigineqarsinnaavoq, tamannali annerpaamik 7,5 m-imik portussuseqassaaq. Taamaattorli teknikkikkut atortorissaarutit

Ny bebyggelse kan opføres med en maksimal højde på 7,5 m. Dog med undtagelse af tekniske anlæg, der kan opføres med større højde. Ved ny bebyggelse i området skal der

portunerutillugit
nappartinneqarsinnaallutik.
Sumiiffimmi tamaani
sanaartortoqassappat anorisaatit
sianigineqartussaapput,
sanaartornerit anorisaatit
anorisorsinnaanerannut
kingunipilutsitseqqunagit.
Sumiiffimmi tamaani
sanaartortoqarusussappat tamakku
pilarsarusiorneranni siusissukkut
Nukissiorfiit
tusarniaavigineqassapput.

Anorisaatit marluusut tamarmik
immikkut nunamut manissumut 200
m²-mik initussuseqartumut
inissinneqassapput. Anorisaatit
tamarmik immikkut sanianni inissaq
34x28 m-tut annertutigisoq tassa
950m²-tut annertutigisoq kraninut
inissiiiffisatut aammalu
katiterisarfissatut suliarineqassaaq.
Anorisaatit kranimullu inissat
katillugit initussuserissavaat 2300 m²
miss.

Anorisaatit kranimullu inissat
saniatigut aqqusinniortoqassaaq
biiliniq angallaffiusinnaasumik
qallikkamik 700 m-it missaannik
takissusilimmik, tankeqarfimmut
appakaaffimmit sumiiffiup ilaani 100-
E7-imiittumit anorisaatit tungaannut.
Aqqusineq minnerpaamik 4 m-itut
silitsigissaaq. Aqqusineq ilaatigut
aqqutaareersunut sumiiffiup ilaani
100-E6-imiittunut 100-E7-imiittunullu
ilanngunneqassaaq.

Anorisaatit qalipaammik
qillarluttumik akisuttuunngitsumik
qallerneqassapput. Sanaartornerit
atortorissaarutillu sumiiffimmiittut
ataavartumik
aserfallatsaaliorneqartuassapput,
avatangiisiminnut
takussunarsaataaleqqunagit.

tages hensyn til vindmøllerne, så
byggeriet ikke påvirker
vindforholdene negativt for disse.
Nukissiorfiit skal høres tidligt i
planlægningen af ny bebyggelse i
området.

De 2 vindmøller skal placeres på et
plant areal på ca. 200 m² hver. Ud
over vindmøllerne skal der anlægges
en kran- og samleplads på ca. 34x28
m dvs. ca. 950 m² pr. mølle.
Anlægget til vindmøller og kranplads
vil samlet komme til at dække et
areal på ca. 2300 m².

Ud over vindmøller og kranpladser
skal der anlægges ca. 700 m vej med
kørefast belægning fra indkørslen til
tankanlægget i delområde 100-E7 til
vindmøllerne. Vejen skal have en
minimumbredde på 4 m. En del af
vejen vil blive anlagt på eksisterende
veje og stianlæg i delområde 100-E6
og 100-E7.

Vindmøllerne skal være
overfladebehandlet med mat ikke-
reflekterende maling. Al bebyggelse
og alle anlæg i området skal løbende
vedligeholdes, så de ikke virker
skæmmende på omgivelserne.



*Assimi
takuneqarsinnaavoq
Savalimmiuni
Húsareynimi
anorisaatinut
aqqusineq.
Anorisaat aqqusinerlu
Nanortalimmi
suliniummi
atorneqartussanut
eqqaanarput.*

*Billedet viser vej-anlæg
til vindmøller på
Húsareyni, Færøerne.
Mølletypen og
vejanlæg ligner
Nanortalik projektet.*



*Assimi
takuneqarsinnaavoq
kranimut inissaq kiisalu
anorisaatip tunngavia,
Savalimmiuni
Húsareynimi.*

*Billedet viser kranplads
og fundament for en
vindmølle på
Húsareyni, Færøerne.*

**NUNAMINERTAT SAN-
NAARTORFIGEQUSA-
ANGITSUT**
Friarealer

Sanaartorfiup avataani nunaminertat sunik arlaannik ilioraavigineqassanngillat, pinngortitaq allanngortinnagu taamaaginnartinneqassaaq. Nunaminertani sanaartorfigeqqusaanngitsuni

Udenomsarealer skal som udgangspunkt friholdes for oplag og henligge som natur. Permanente oplag på friarealer kan kun ske hvis der kan gives arealtildeling.

uninngatitsineq ilioraanerlu aatsaat
nunaminertamik atuinissamut
akuersissummik peqqaarluni
pisinnaapput.

ATTAVILERNERIT

Tilslutninger

Kallerup-inneranik, imermik,
eqqakkallu aqqutaannik
sumiiffimmut
pilersuisoqarsinnaavoq.
Ataatsimoortumik imeqarfilersuineq,
annertunerusumillu
innaallagissiorfiliorneq
Naalakkersuisut akuersiseqqaarlugit
aatsaat ingerlanneqarsinnaavoq.

Der kan etableres tekniske anlæg til
forsyning af el, vand og kloakering til
området. Etablering af anlæg til
ferskvandsindvinding,
spildevandsudledning og større
energiforsyningsanlæg må kun ske
efter tilladelse fra Naalakkersuisut.

Teknikkikkut pilersuinerne atortut
annikinnerusut innaallagissamik,
imermik, kiassarnermilluunniit
pilersuisut pilersinneqarsinnaapput,
soorlu innaallagissiuutit generatorit
seqerngullu nukinganik
innaallagissiuutit allalluunniit
nukissiuutit atorneqarsinnaasut.
Tamakku sumiiffimmi kommunimut
pilersaarummut tapiliummi uani
pineqartumi
pilersinneqarsinnaapput,
taamaaliornermili piumasaqaataavoq
avatangiisinut tulluarsarneqarnissaat
kiisalu oqartussaasunit akuersissutit
piumasaqaataasut tamarmik
tunniunneqarsimanissaat.
Pilersuinerne atortut sumiinnissaat
suliffeqarfiit tamakkuninga
pilersuisut isumaqatigineritigut
tamatigut aalajangerneqartassaaq.

Der kan etableres mindre tekniske
anlæg til forsyning med el, vand og
varme f.eks. generatorer, solceller og
andre anlæg til energiproduktion.
Disse kan opføres inden for
kommuneplantillæggets område,
såfremt de tilpasses omgivelserne og
nødvendige tilladelser fra relevante
myndigheder er givet. Placering af
disse skal altid ske i samråd med
forsyningsvirksomhederne.

KILLEQARFIIT IMMIKKUT PIUMASAQAATEQARFIU- SUT

Klausulerede zoner

Immikkut eqqaasassaqaanngilaq.

Intet at bemærke.

ERIASISARIAQARTUT

Bevaringshensyn

Nunaminertami itsarnitsanik
peqarpat taakku
ataqqineqartussaapput.
Nunaminertami tassani itsarnitsanik
eriasisariaqartunilluunniit
peqarneranik ilisimannittoqanngilaq,
naleqq. Nunatta Katersugaasivia.

Eventuelle fortidsminder i området
skal respekteres. Der er ikke
kendskab til fortidsminder eller
bevaringsværdige kulturminder i
området jf. Grønlands
Nationalmuseum.

Nunaminertat sanaartorfiunngitsut
sumut arlaannut

Ubebyggede arealer der ikke tages i
anvendelse skal bibeholdes naturligt

atorneqartussaangitsut
allanngortinneqassanngillat
isikkuimmissulli isikkoqassallutik
qaqqat naasuinik naasoqarlutik.
Sanaartorfissanik
sanaartorfigiuminarsaanermi nuna
sapiingisamik sianigineqassaaq,
nunalu sanaartorfiusussaangitsaq
innarlerneqarsimappat
iluarseqqinneqassaaq isikkuimmisut
isikkoqalerseqqikkumallugu.

udseende med fjeldbeplantning.
Terrænet skal skånes mest muligt
under byggemodning og beskadiget
terræn skal reetableres.

**AVATANGIISIT
EQQARSAATIGINEQAR-
NERAT**
Miljøhensyn

Eqqakkat
uumassusilinninngaanneersut
uumassusilinninngaanniingitsullu
nunaminertami
inissinneqaqqusaanngillat;
illoqarfimmut
uterteqqinneqartassapput tasanilu
eqqagassalerisunit
isumagineqarlutik.

Organisk og ikke organisk affald må
ikke deponeres i området; men skal
returneres til byområde, hvor der
findes offentlig affaldshåndtering.

Anorisaatinik 10 m-imit
portunerusunik nappartitsinermi
ASN-imik naliliinermik
suliarinnittoqaqqaartussaavoq. ASN-
imik naliliineq aallaavigalugu
piumasaqaatigineqanngilaq ASN-imik
nassuiaateqartoqarnissaa.
Sanaartorfimmut saniliusunut
avatangiisitigut akornutaasinnaasut
tassaanerupput nipi, akisunneq
kiisalu alannginneq. Anorisaatit
sumiiffiat qanorlu
qallerneqarsimanerat tamakkua
qanittumi najugalinnut
akornutaannginnissaat
qulakkeerpaat. Pinngortitamut,
Avatangiisinut Ilisimatusarnermullu
Naalakkersuisoqarfiup
piumasaqaatigaa Kommuniq ASN-
imik naliliineq pissarsiarissagaat,
kiisalu innuttaasunik tusarniaanerit
ingerlanneqassasut, aammalu
Nunatta Katersugaasivia
tusarniaavigineqassasooq itsarnitsanik
eriagisassanilluunniit peqarnerisooq
qulakkeerumallugu.

Med opstilling af vindmøller højere
end 10 m skal der udarbejdes en
VVM-anmeldelse. VVM-anmeldelsen
gav ikke anledning til krav om VVM-
redegørelse. Det er især støj,
refleksion og skyggekast som kan
udgøre en miljøbelastning for
nabobebyggelse. Vindmøllernes
placering og overflade sikrer at disse
gener ikke giver anledning til
problemer for nærmeste beboelse.
Departementet for Natur, Miljø og
Forskning stillet krav til at
Kommunen får tilsendt VVM
anmeldelsen, at der afholdes
borgerhøringer og at Grønlands
National Museum høres om
eventuelle fortidsminder og
bevaringsværdige kulturminder.

Nunaminertamik atuinissamut
akuersissummik tunniussinermi
qulakkeerneqaaqassaaq

Ved arealtildeling skal det sikres, at
der træffes nødvendige

avatangiisinut sunniutaasinnaasut
pinngitsoortinneqarnissaannut
iliuusissat pisariaqartut tamarmik
naammassineqarnissaat.

foranstaltninger til forebyggelse af
miljøpåvirkning af omgivelserne.

**IMMIKKUT ILANNGUK-
KUSUTAT**

Særlige forhold

Nunaminertaq oqarasuaatikkut
attaveqaatinut
atortorissaaruteqarfiup eqqaa
immikkut soqutigisaqarfiuvoq, kiisalu
qaartiterutaasiviup eqqaa sumiiffittut
assikkatut aalajangiussaalluni.
Sanaartorneq aallartitsinnagu
oqartussaasut tassunga
attuumassuseqartut
tusarniaavigineqarnissaat
akuersinissaallu piumasaqaataapput.

Området er underlagt indsigtzonen
omkring telekommunikationsan-
lægget samt spærrezonen omkring
sprængstofdepotet. Dialog og
godkendelse fra relevante parter er
påkrævet før byggeri igangsættes.

Akuersinermut uppersarsaat

Imm. 1 Kommunip Pilersaarutaanut tapiliussamut siunnersuut nr. 3

Imm. 2 Kommunip pilersaarutaanut tapiliussaq nr. 3 kommunalbestyrelsesimit inaarutaasumik ulloq XX 2019-imi akuerineqarpoq, ullorlu XX tamanut ammasumik saqqummiunneqassalluni.

Vedtagelsespåtegning

Stk. 1 Forslag til kommuneplantillæg nr. 3

Stk. 2 Det endelige kommuneplantillæg nr. 3 bliver endeligt vedtaget i kommunalbestyrelsen den XX 2019, og offentligt bekendtgjort den XX 2019.

Kiista P. Isaksen
Borgmesteri
Borgmester

/

Kim Dahl
Pisortaaneq
Adm. Direktør

ILANNGUSSAT
BILAG



